







Plano Diretor PARTICIPATIVO

Santo Amaro da Imperatriz





REDE HIDROGRÁFICA

LEGENDA

Rede de drenagem

-  Cursos d'água permanente
-  Sistema de drenagem
-  Cursos d'água efêmero
-  Principais corpos d'água
-  Nascentes
-  Unidade de Conservação de Proteção Integral

Convenções Cartográficas:

-  Limite Administrativo Municipal
-  Rodovias Federais
-  Rodovias Estaduais
-  Principais vias

Observações : As feições e classificações baseadas nos arquivos do Instituto Nacional de Dados Espaciais e disponibilizados pela SDS.

Fonte dos dados: Modelo Digital de Elevação (SRTM/NASA apud EPAGRI, 2005); Modelo Digital de Elevação (SDS,2011); Limite Municipal (SEPLAN, 2013); Estradas Federais (SNV,2018); Estradas Estaduais (DNIT, 2016); Principais vias (Cadastro Municipal SAI, 2018); Unidades de Conservação (FATMA, 2017); Trechos de Massa d'água (INDE, 2012).

Elaboração: Geógrafo Marcio de França Santos
Versão: 13 de setembro de 2018.

