

LEVANTAMENTO TOPOGRÁFICO
esc. 1:400



SITUAÇÃO
esc. 1:2000

LEGENDA

	MEIO FIO EXISTENTE
	LIMITE DO TERRENO
	CERCA DE ARAME
	MURO
	CERCA DE TELA
	RESIDÊNCIA
	BORDOS DA ESTRADA
	CALÇADA
	CURVAS DE NÍVEL
	BUEIRO
	TUBULAÇÃO DE DRENAGEM
	VALA
	SENTIDO DO ESCOAMENTO DE ÁGUAS PLUVIAIS

PREFEITURA MUNICIPAL DE SANTO AMARO DA IMPERATRIZ

INFRAESTRUTURA URBANA

OBRA: Calçamento R. Mauri J. de Campos

CONTEÚDO: LOCAL:

ESCALA: indicada CLIENTE: RESPONSÁVEL TÉCNICO:













DATA: fev/2020 Prefeitura Municipal de Santo Amaro da Imperatriz - CREA/SC 120854-6

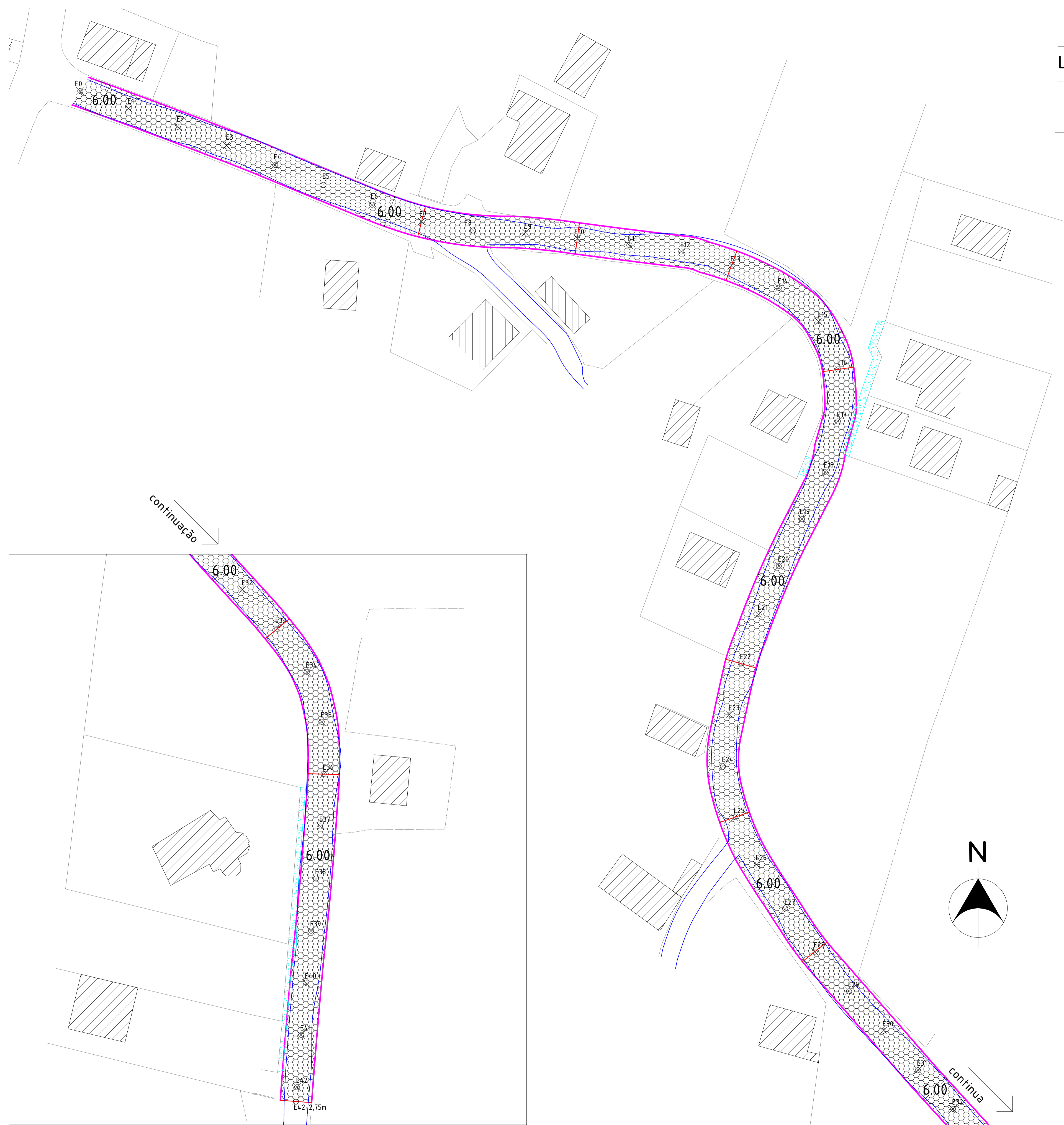
01/04

LEVANTAMENTO DE QUANTIDADES

CALÇAMENTO EM LAJOTA SEXTAVADA	2.535,35 m ²
MEIO FIO	841,11 m
MEIO FIO DE TRAVAMENTO	60,00 m

LEGENDA

-  MEIO FIO EXISTENTE
-  LIMITE DO TERRENO
-  CERCA DE ARAME
-  MURO
-  CERCA DE TELA
-  RESIDÊNCIA
-  BORDOS DA ESTRADA
-  CALÇADA
-  ESTACA
-  MEIO FIO
-  MEIO FIO DE TRAVAMENTO
-  LAJOTA SEXTAVADA



PLANTA DO CALÇAMENTO À EXECUTAR
esc. 1:400

PREFEITURA MUNICIPAL DE SANTO AMARO DA IMPERATRIZ

INFRAESTRUTURA URBANA

OBRAS:

Calçamento R. Mauri J. de Campos

ESCALA: indicada CLIENTE: Prefeitura Municipal de Santo Amaro da Imperatriz DATA: fev/2020	LOCAL: R. Mauri Josino de Campos, Sul do Rio, Santo Amaro da Imperatriz, SC RESPONSÁVEL TÉCNICO: Eng. Brügemann - CREA/SC 120854-6
--	---

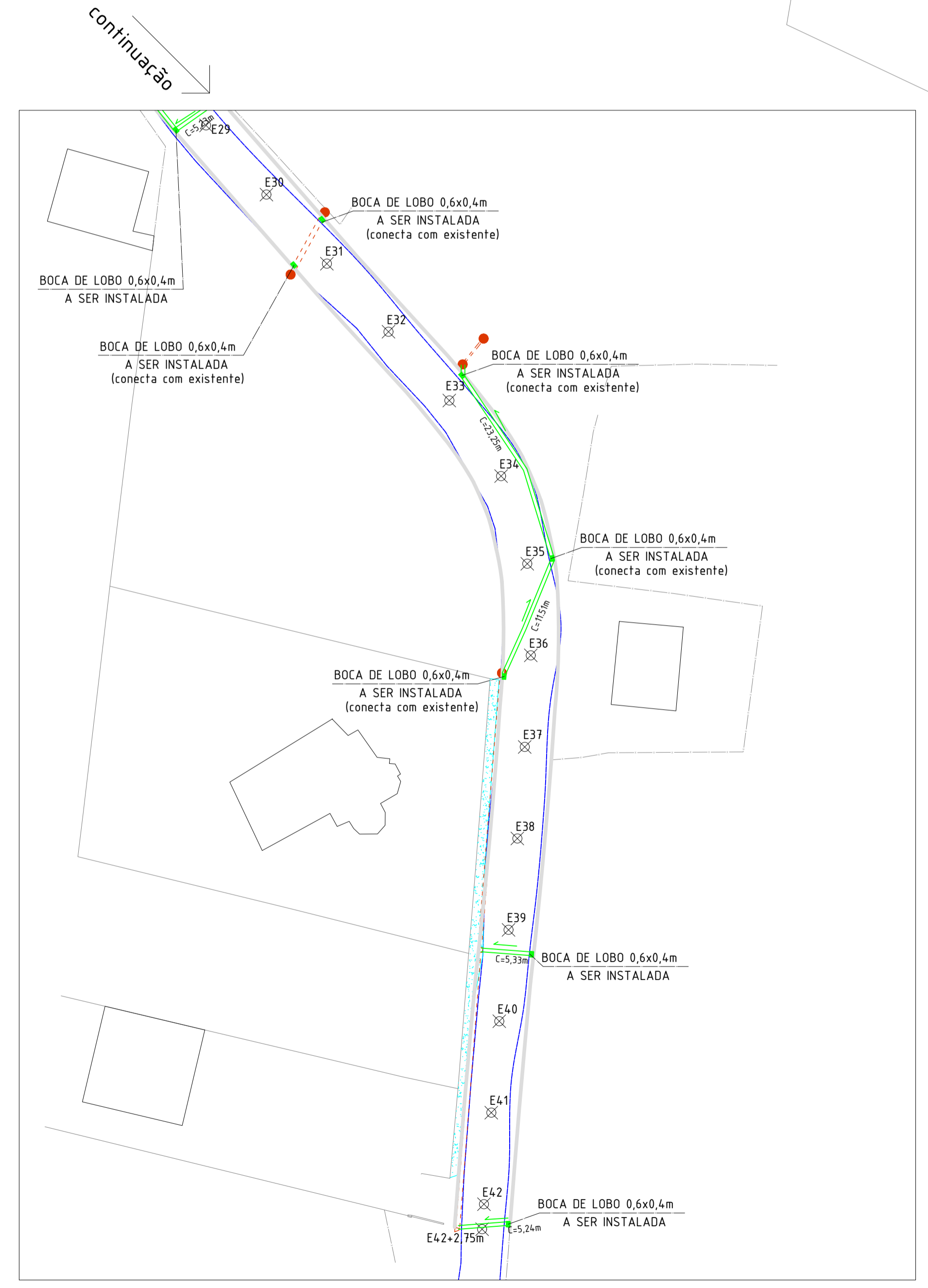
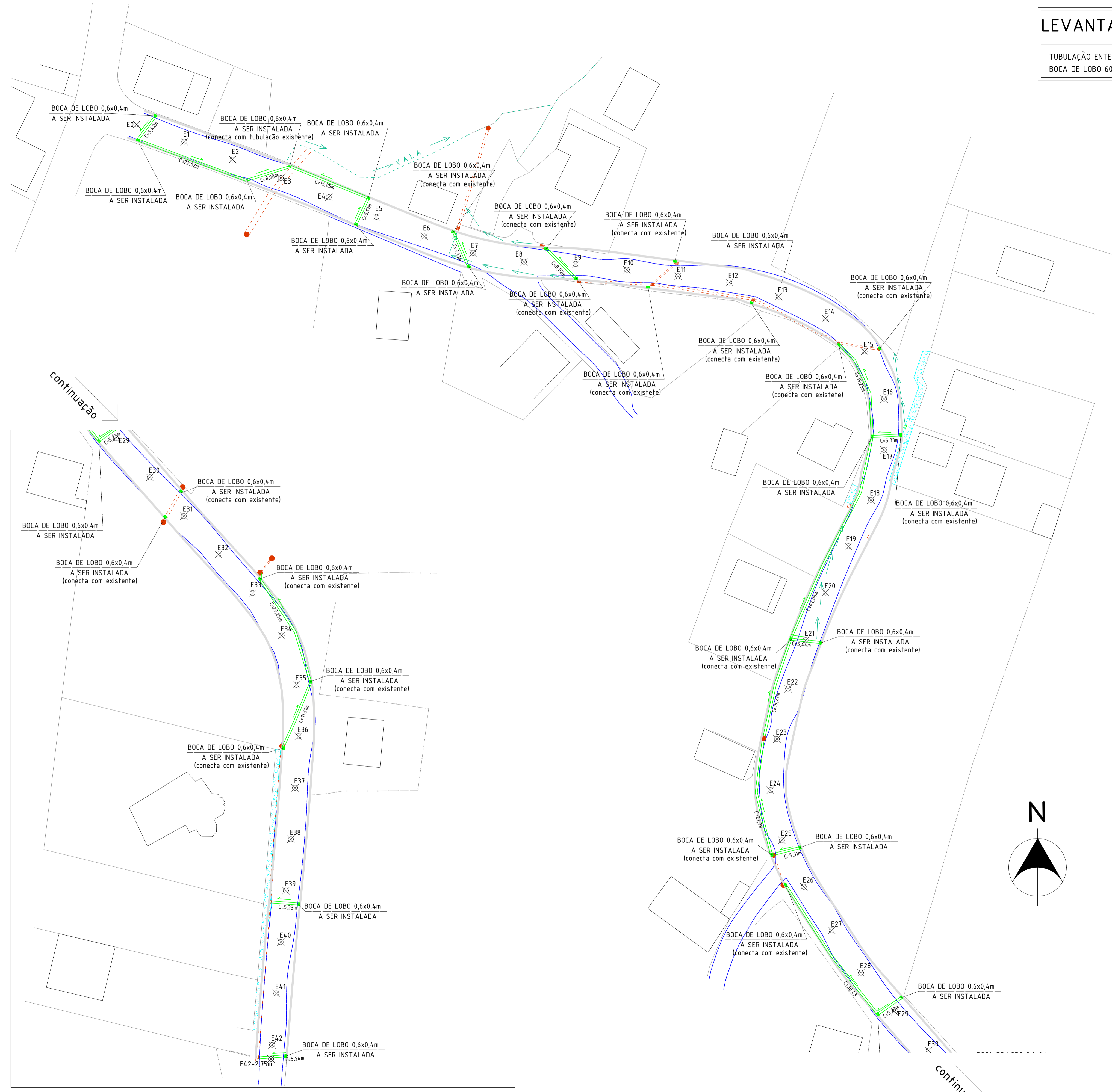
02 / 04

LEVANTAMENTO DE QUANTIDADES

TUBULAÇÃO ENTERRADA DE CONCRETO Ø40cm	274,36 m
BOCA DE LOBO 60x40cm	31 un.

LEGENDA

- MEIO FIO EXISTENTE
- LIMITE DO TERRENO
- CERCA DE ARAME
- MURO
- CERCA DE TELA
- RESIDÊNCIA
- BORDOS DA ESTRADA
- CALÇADA
- ESTACA
- MEIO FIO
- BUEIRO EXISTENTE
- TUBULAÇÃO DE DRENAGEM EXISTENTE
- VALA
- BOCA DE LOBO À INSTALAR (0,60x0,40m)
- TUBULAÇÃO DE DRENAGEM (concreto - Ø40cm)



PLANTA DE DRENAGEM À EXECUTAR

esc. 1:400

PREFEITURA MUNICIPAL DE SANTO AMARO DA IMPERATRIZ

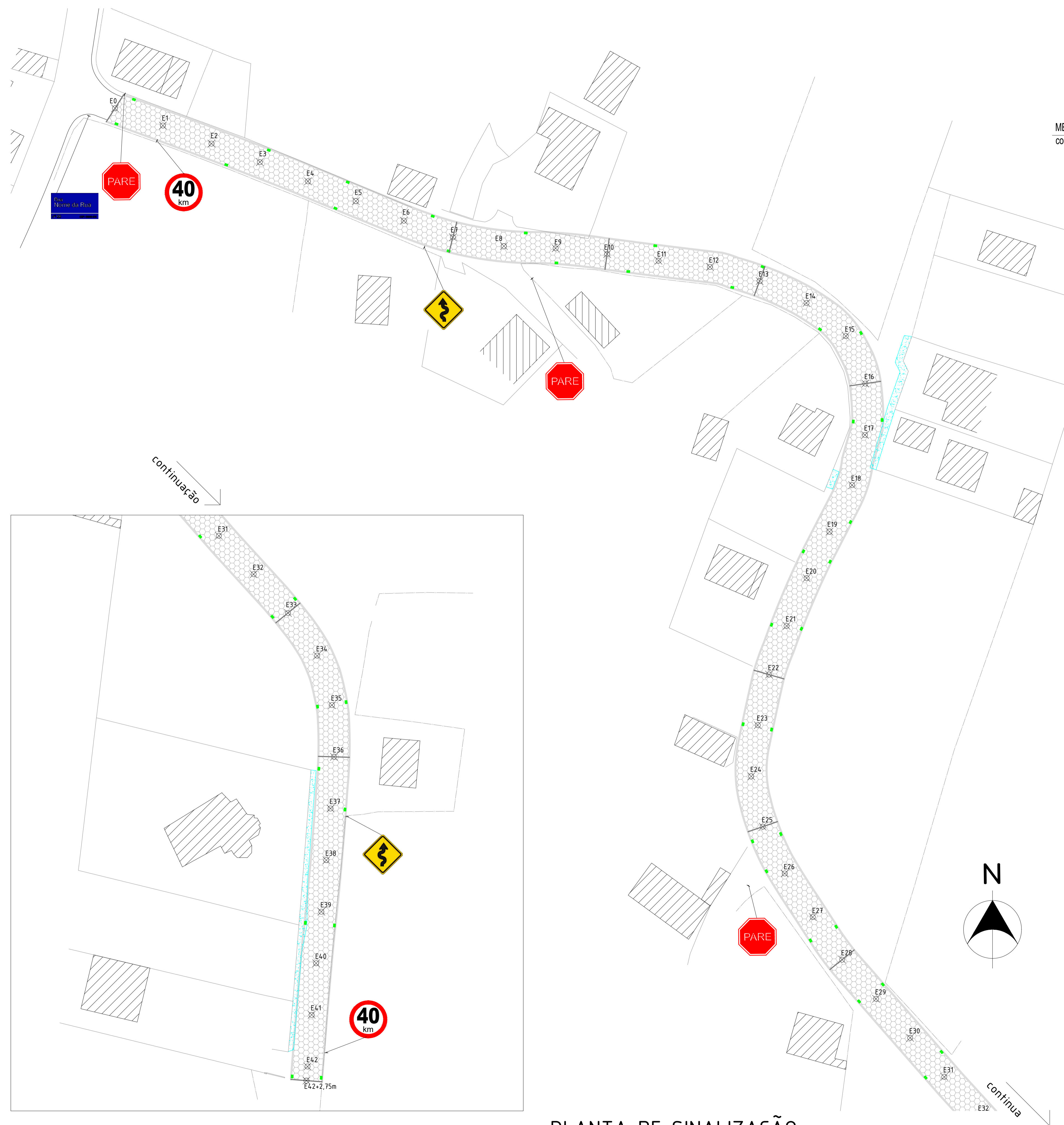
INFRAESTRUTURA URBANA

OBRAS:

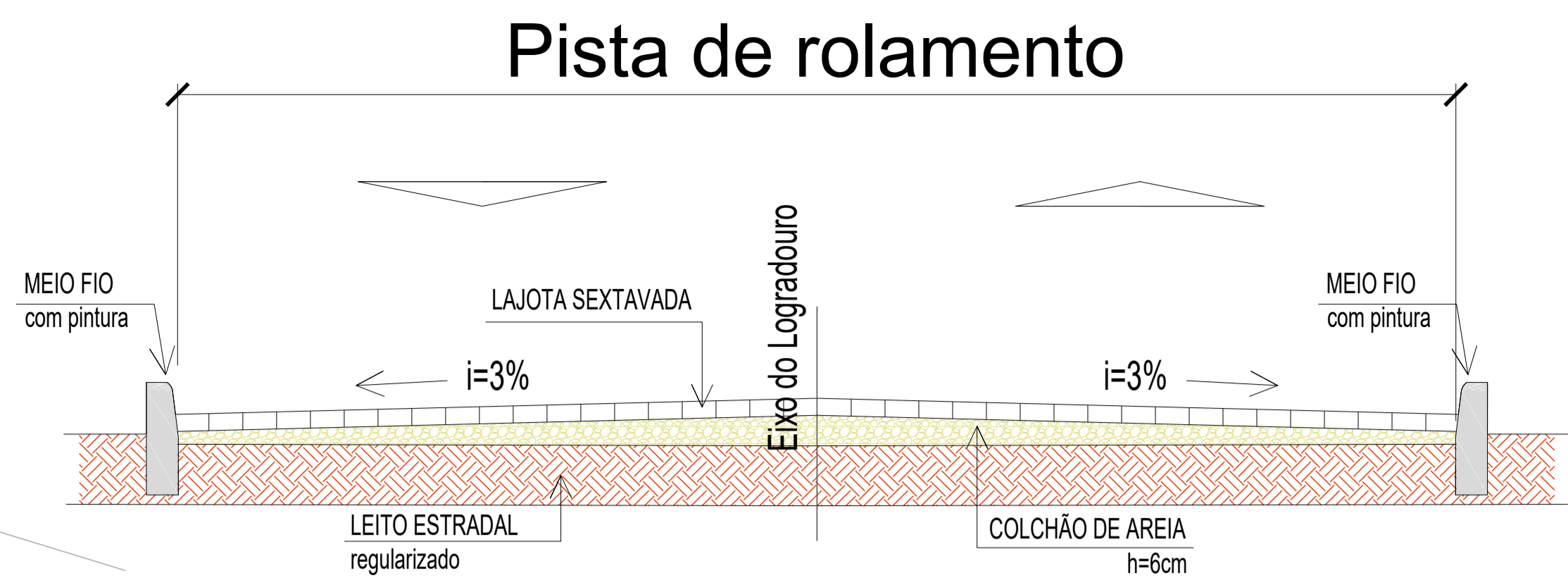
Calçamento R. Mauri J. de Campos

CONTEÚDO:	Planta de drenagem à executar	LOCAL:	R. Mauri Josino de Campos, Sul do Rio, Santo Amaro da Imperatriz, SC
ESCALA:	indicada	CLIENTE:	RESPONSÁVEL TÉCNICO:
DATA:	fev/2020	Prestadora Municipal de Santo Amaro da Imperatriz - Engenharia Brüggemann - CREA/SC 12085-6	

03/04



PLANTA DE SINALIZAÇÃO
esc. 1:400



CORTE GENÉRICO DA VIA
esc. 1:25

PLACAS DE REGULAMENTAÇÃO

MODELO DOS SINAIS	CÓDIGO DIMENSÕES	PINTURAS	QUANTIDADE
	R-1 L=33cm	FUNDO VERMELHO ORLA BRANCA TEXTO BRANCO	3
	R-19 d=60cm	FUNDO BRANCO ORLA VERMELHA SÍMBOLO PRETO	2

PLACAS DE ADVERTÊNCIA

MODELO DOS SINAIS	CÓDIGO DIMENSÕES	PINTURAS	QUANTIDADE
	A-3a 50x50cm	FUNDO AMARELO ORLA PRETA SÍMBOLO PRETO	1
	A-3b 50x50cm	FUNDO AMARELO ORLA PRETA SÍMBOLO PRETO	1

PLACAS DE INDICAÇÃO

MODELO DOS SINAIS	DIMENSÕES	PINTURAS	QUANTIDADE
	50x20cm	FUNDO AZUL TEXTO BRANCO	1

LEGENDA

- MEIO FIO EXISTENTE
- LIMITE DO TERRENO
- CERCA DE ARAME
- MURO
- CERCA DE TELA
- RESIDÊNCIA
- CALÇADA
- ESTACA
- MEIO FIO COM CAIÇÃO
- MEIO FIO DE TRAVAMENTO
- LAJOTA SEXTAVADA
- BOCA DE LOBO

PREFEITURA MUNICIPAL DE SANTO AMARO DA IMPERATRIZ

INFRAESTRUTURA URBANA

OBRAS: Calçamento R. Mauri J. de Campos

CONTEÚDO: Planta de Sinalização e Corte Genérico da Via

LOCAL: R. Mauri Josino de Campos, Sul do Rio, Santo Amaro da Imperatriz, SC

ESCALA: indicada

CLIENTE: Prefeitura Municipal de Santo Amaro da Imperatriz

RESPONSÁVEL TÉCNICO: Eng. Brüggenmann - CREA/SC 120854-6

DATA: fev/2020

04/04