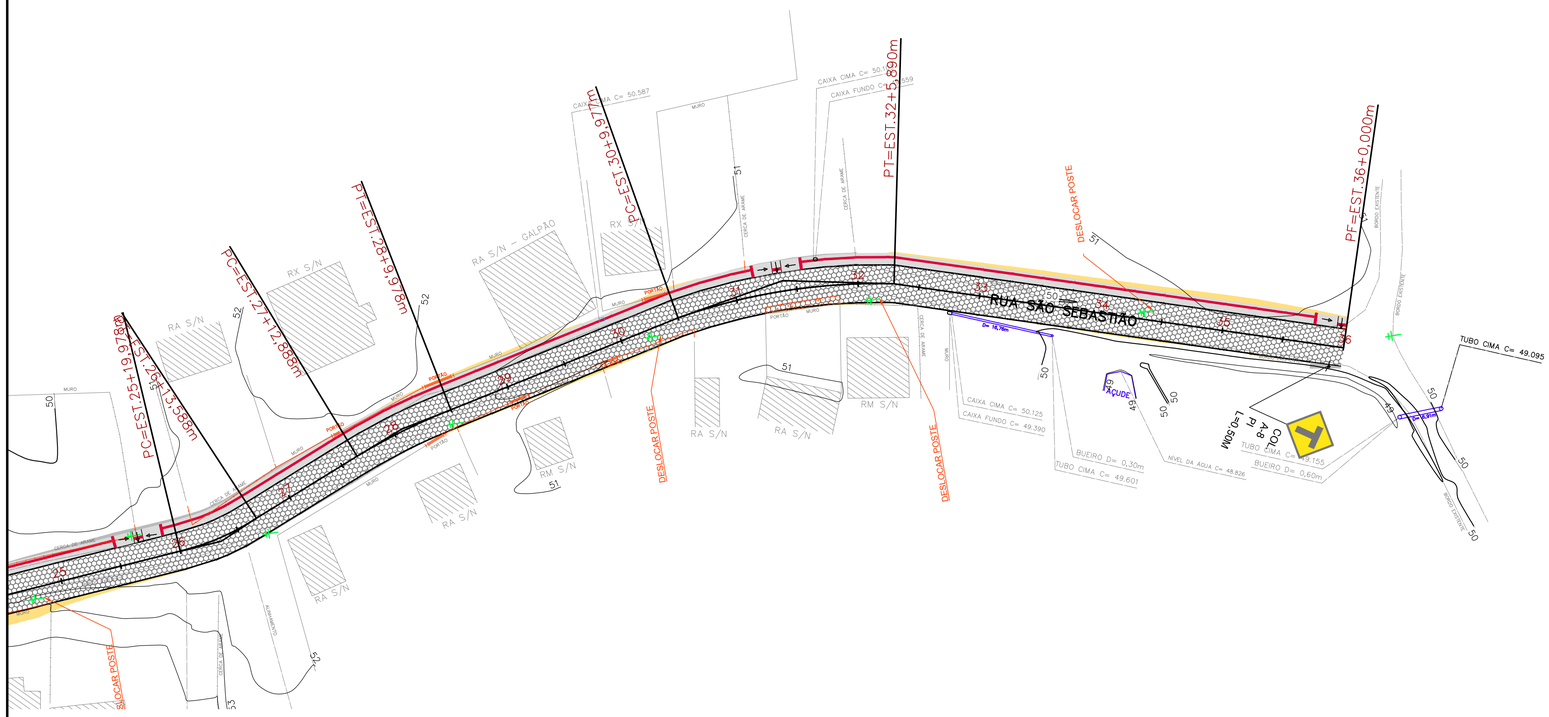

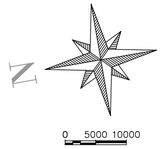

LEGENDA

- POSTE EXISTENTE
- CADASTRO
- CERCA DE ARAME
- DRENAGEM EXISTENTE
- MEIO-FIO 13X15X30X100cm
- CORTE
- ATERRO
- PAVIMENTO PROJETADO EM LAJOTAS SEXTAVADAS
- PISO TÁTIL DIRECIONAL PLACA CIMENTÍCIA 40X40X2,5cm
- PISO TÁTIL ALERTA PLACA CIMENTÍCIA 40X40X2,5cm
- PASSEIO EM CONCRETO ESPESSURA 7CM
- BORDOS EXISTENTES
- EIXO DA PISTA DE TRÁFEGO
- GREIDE DE TERRAPLENAGEM
- DESLOCAMENTO/DEMOLIÇÃO
- PLACA DE SINALIZAÇÃO DE ADVERTÊNCIA A-8
- PLACA DE SINALIZAÇÃO DE ADVERTÊNCIA A-22

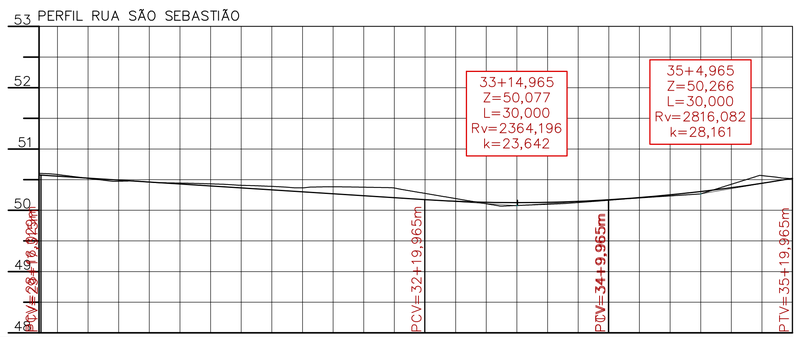

ESTACAS	29	30	30+5,00	30+9,977	30+15,00	31	31+5,00	31+7,934	31	31+15,00	32	32+5,00	32+6,890	32	32+15,00	33	33+5,00	33	33+15,00	34	34+5,00	34	34+15,00	35	35+5,00	35	35+15,00	35
COTAS TERRENO	50,603	50,584		50,473		50,444		50,420	50,408		50,366		50,383	50,377		50,276		50,107		50,099		50,164		50,234		50,424		50,516
COTAS PROJETO	50,576	50,556		50,493		50,429		50,378	50,365		50,301		50,263	50,237		50,173		50,130		50,130		50,172		50,253		50,369		50,520

ELEMENTOS HORIZONTAIS: Tg=39,999m; R=97,227m, Dc=35,913m; Tg=74,110m

ELEMENTOS VERTICAIS: Lc= 21,29m; i= -0,64% em 62,65m; Lc= 30,00m; i= 0,63% em 0,00m; Lc= 30,00m; i= 1,69% em 0,04m

PROJETO DE PAVIMENTAÇÃO

MUNICÍPIO
SANTO AMARO DA IMPERATRIZ – SC

OBRA	CONTEÚDO
RUA SÃO SEBASTIÃO	PROJETO DE PAVIMENTAÇÃO EM LAJOTAS SEXTAVADAS PLANTA BAIXA
PROJETO	APROVAÇÃO DA PREFEITURA
VINÍCIUS FELLER Engenheiro Civil CREA/SC 147.982-3	

REVISÃO	DATA	PRANCHA
versão inicial	NOV/19	03/07

ASSOCIAÇÃO DOS MUNICÍPIOS DA REGIÃO DA GRANDE FLORIANÓPOLIS
"GRANFPOLIS"
ASSESSORIA DE ENGENHARIA E ARQUITETURA

1_2_GRANF_INFRA_GEO_SAI_SÃO_SEBASTIÃO.dwg
21.11.2019
ENG. VINÍCIUS FELLER