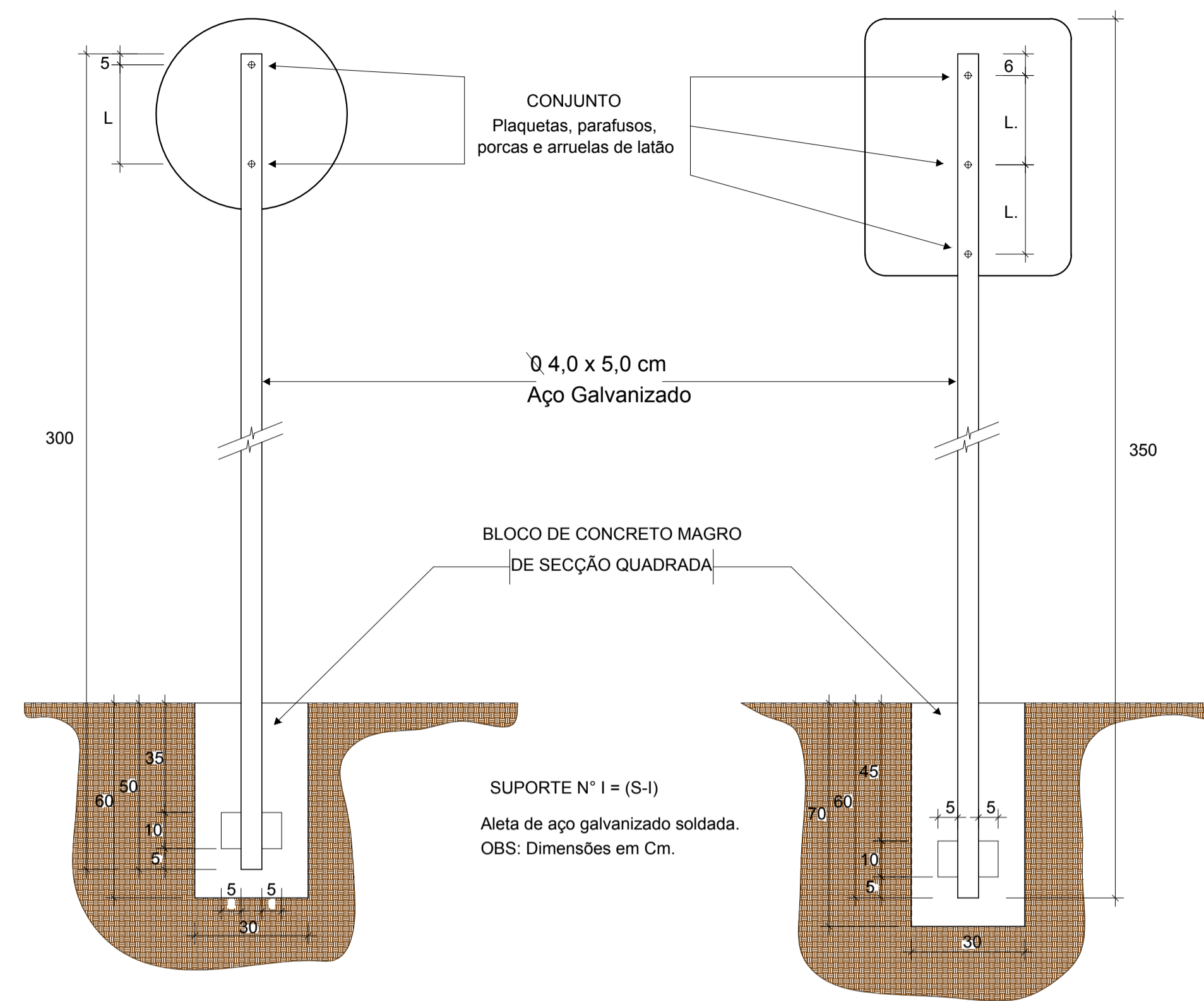
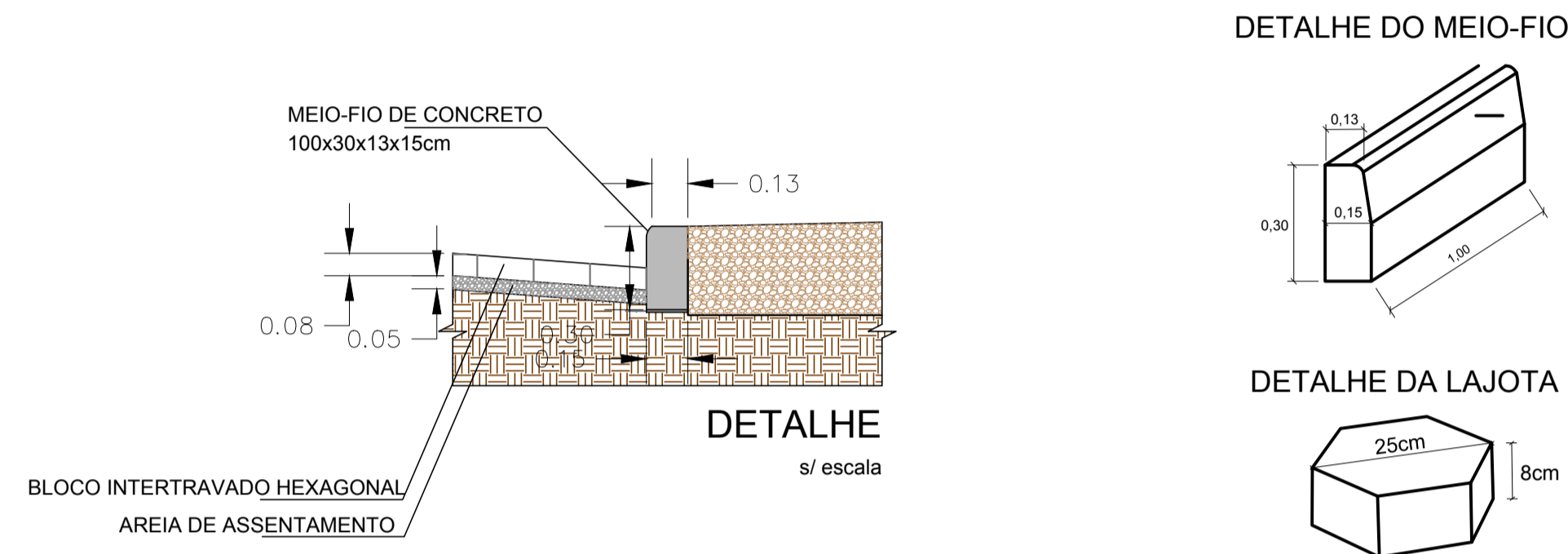
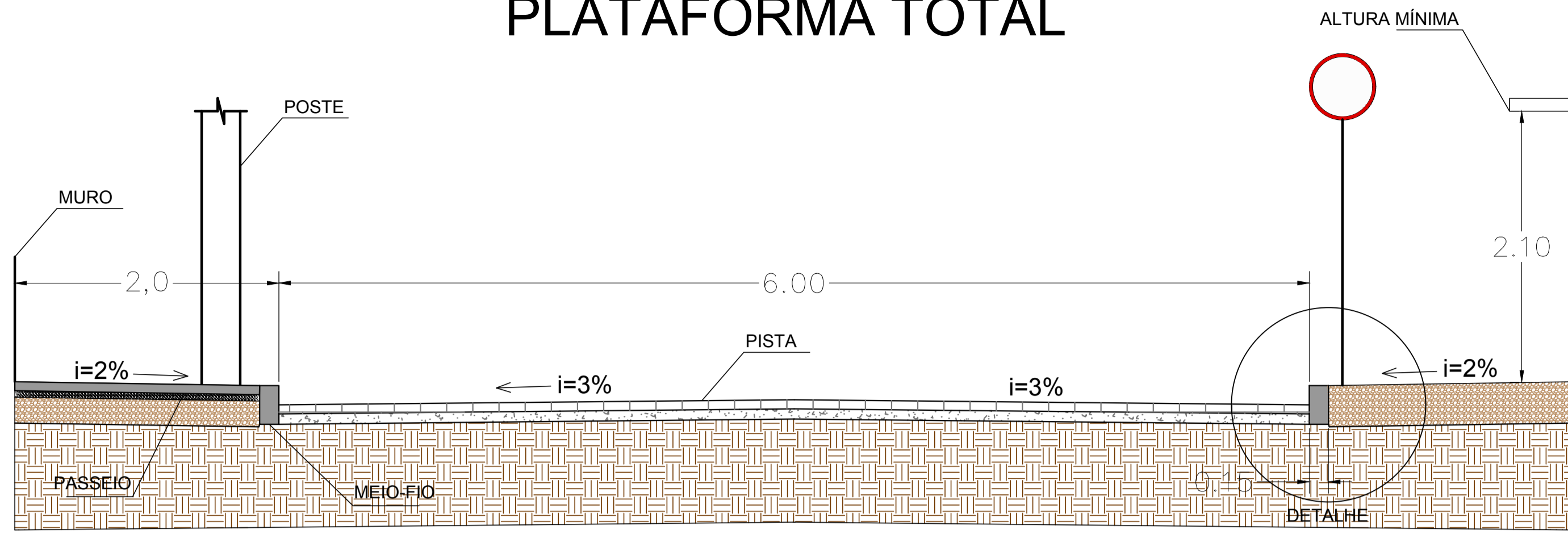


# PLATAFORMA TOTAL



Forma	Cor		
	Fundo	Amarelo	
	Simbolo	Preto	
	Orla interna	Preta	
	Orla externa	Amarela	
	letra	Preta	
Via	Lado min (m)	Orla interna min (m)	Orla externa min (m)
Urbana	0,50	0,010	0,020

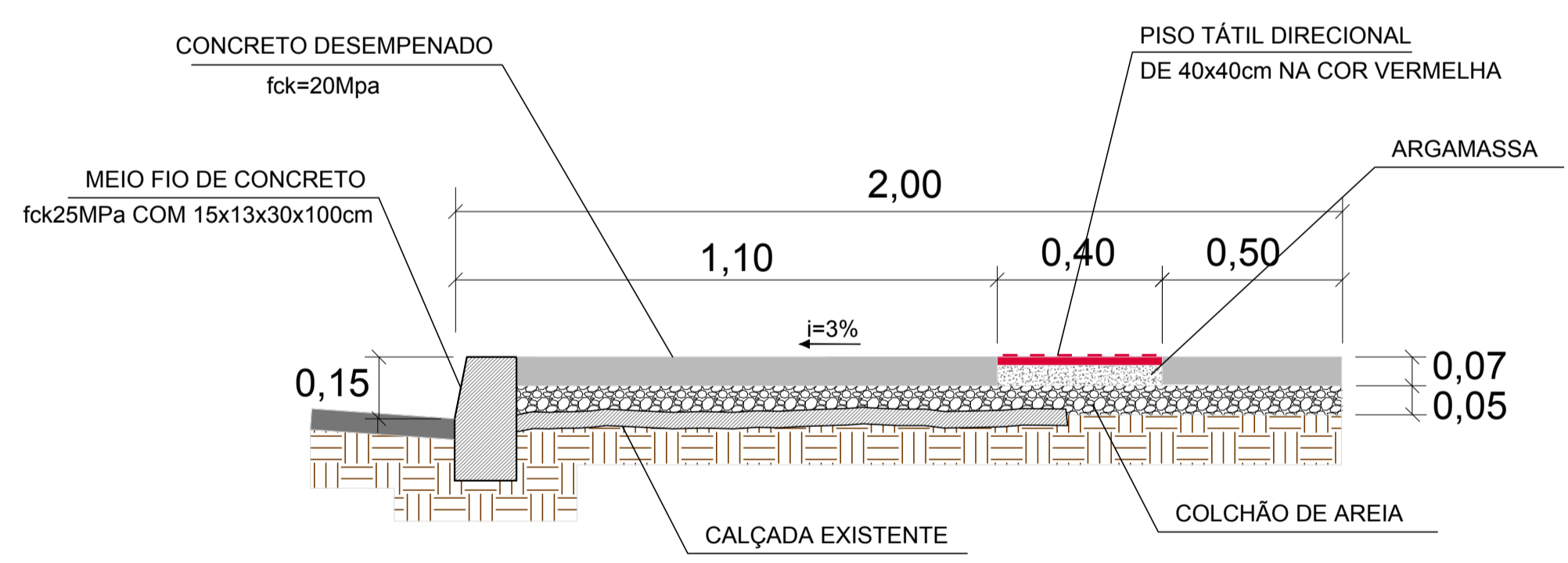


PLACA DE SINALIZAÇÃO DE ADVERTÊNCIA A-8

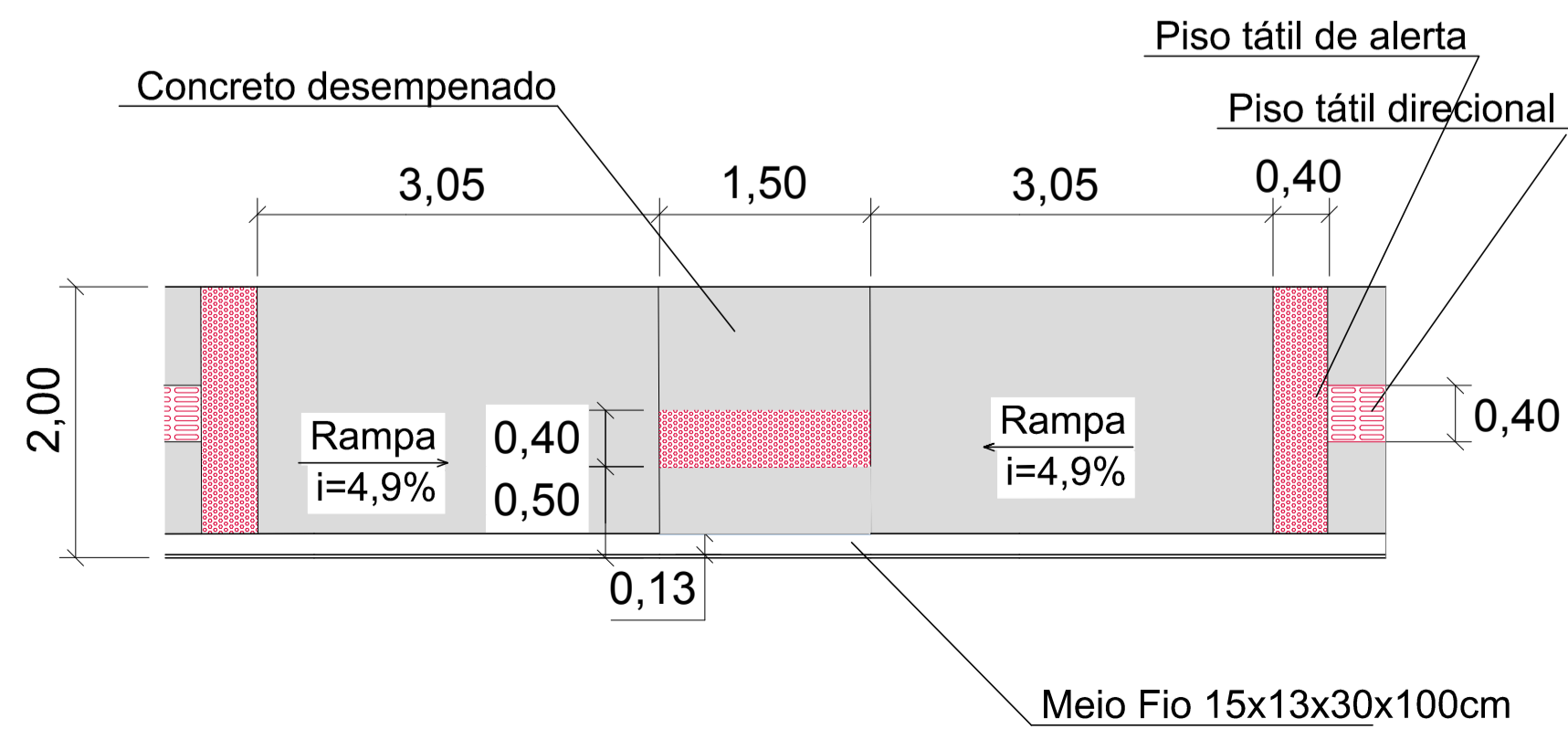


PLACA DE SINALIZAÇÃO DE ADVERTÊNCIA A-22

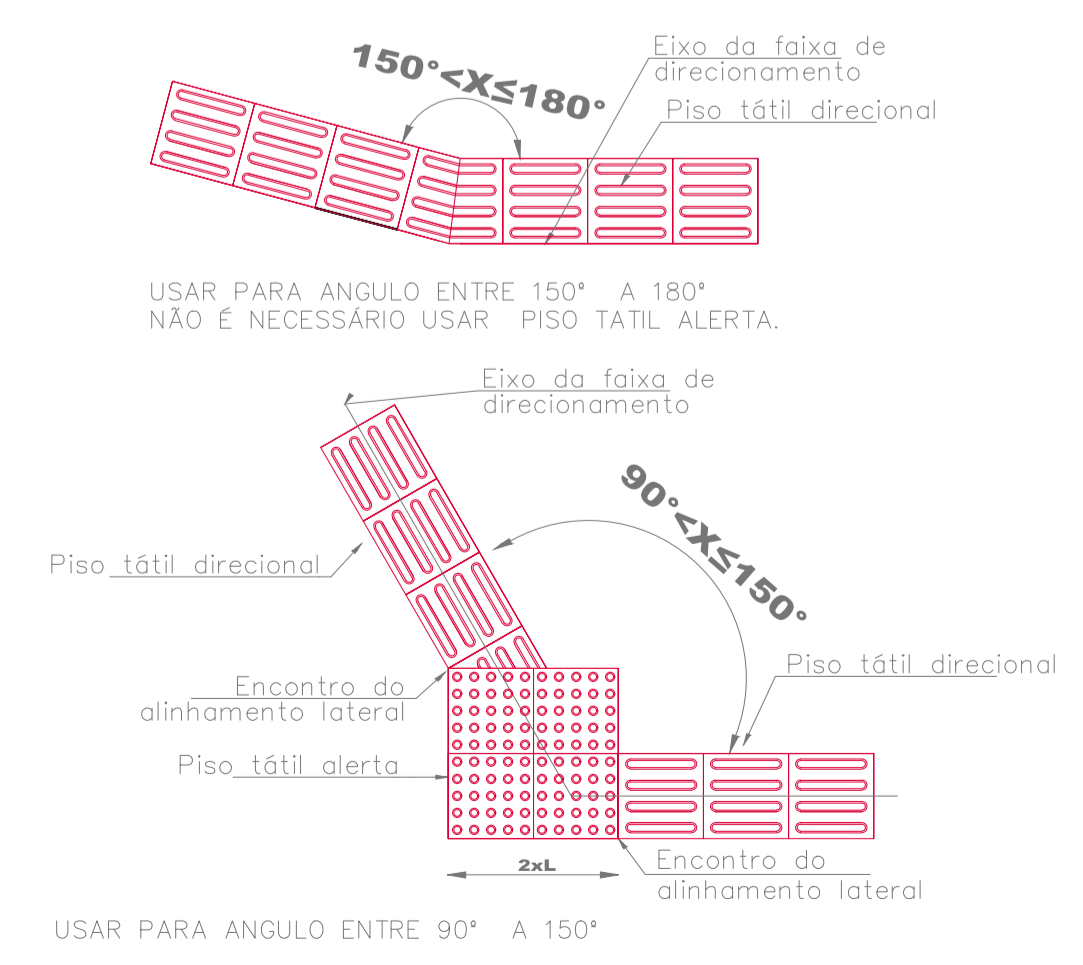
## SEÇÃO DE PASSEIO NORMAL




## REBAIXAMENTO DE PASSEIO



## MUDANÇA DE DIREÇÃO ENCONTRO DE DUAS FAIXAS



## MUDANÇA DE DIREÇÃO ENCONTRO DE TRÊS FAIXAS



# PROJETO DE PAVIMENTAÇÃO

MUNICÍPIO SANTO AMARO DA IMPERATRIZ – SC	
OBRA RUA SÃO SEBASTIÃO	CONTEÚDO PROJETO DE PAVIMENTAÇÃO EM LAJOTAS SEXTAVADAS PLANTA BAIXA
PROJETO	APROVAÇÃO DA PREFEITURA
VINÍCIUS FELLER Engenheiro Civil CREA/SC 147.982-3	
REVISÃO versão inicial	DATA NOV/19
	PRANCHA 07/07

1\_2\_GRANDE\_INFRA\_GEO\_SAO\_SEBASTIAO.dwg  
21.11.2019  
ENG. VINÍCIUS FELLER