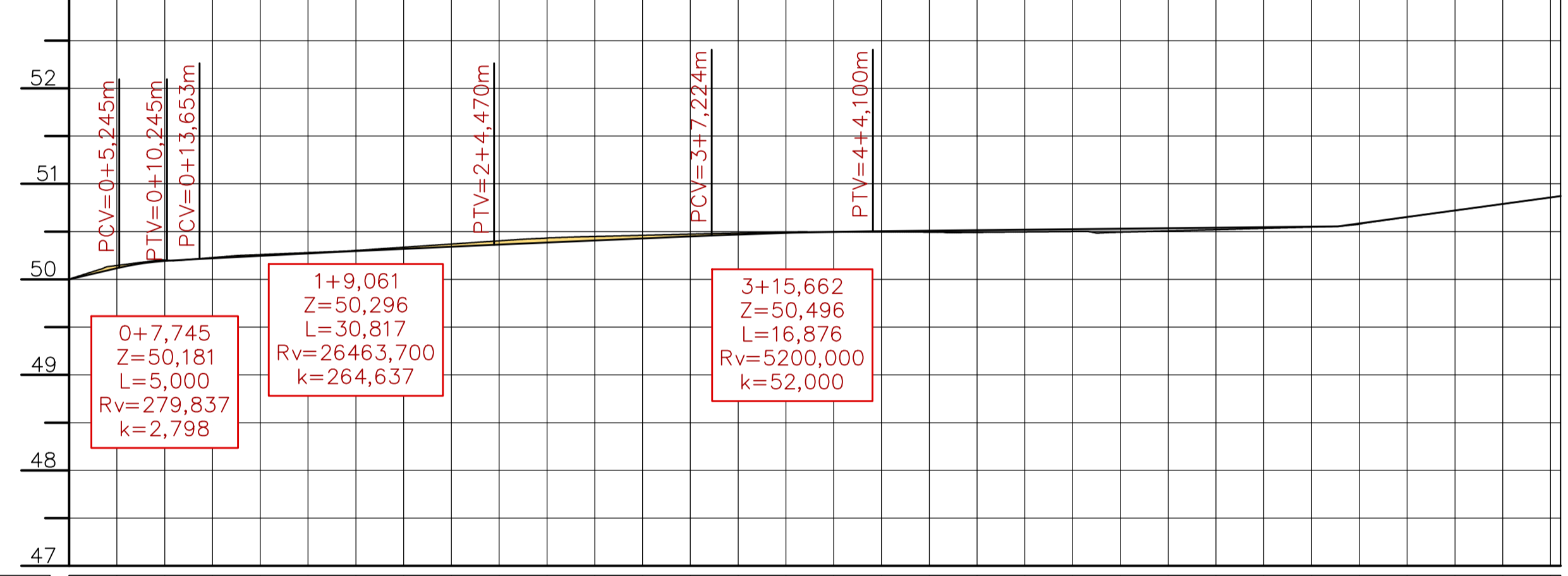


LEGENDA

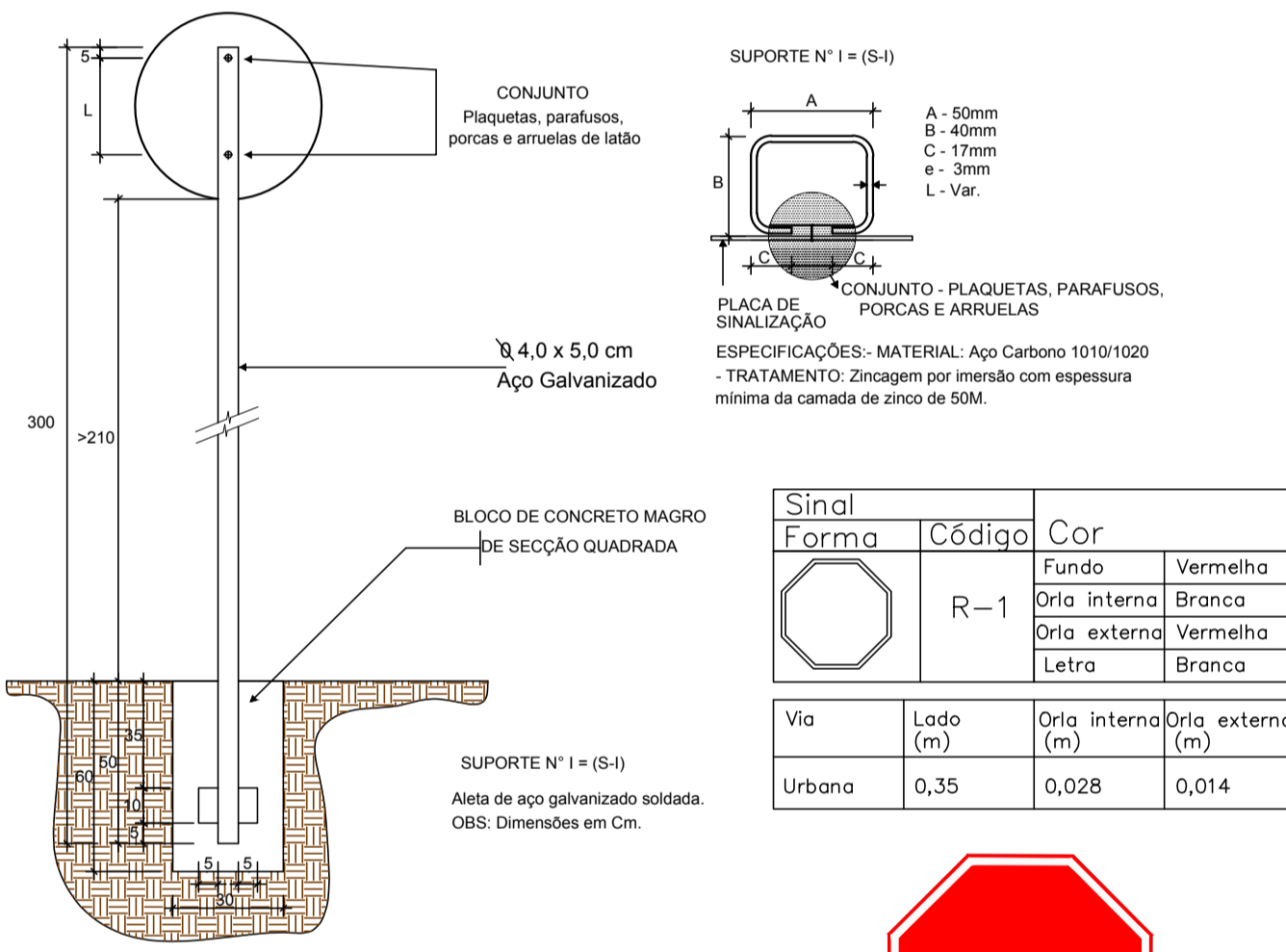
- POSTE EXISTENTE
- PARE R-1
- PLACA INDICATIVA NOME DE RUA
- CADASTRO - CONSTRUÇÕES EXISTENTES
- REMOÇÃO/DEMOLIÇÃO
- MEIO-FIO PROJETADO
- PAVIMENTO PROJETADO

53 PERFIL Rua João Paulo

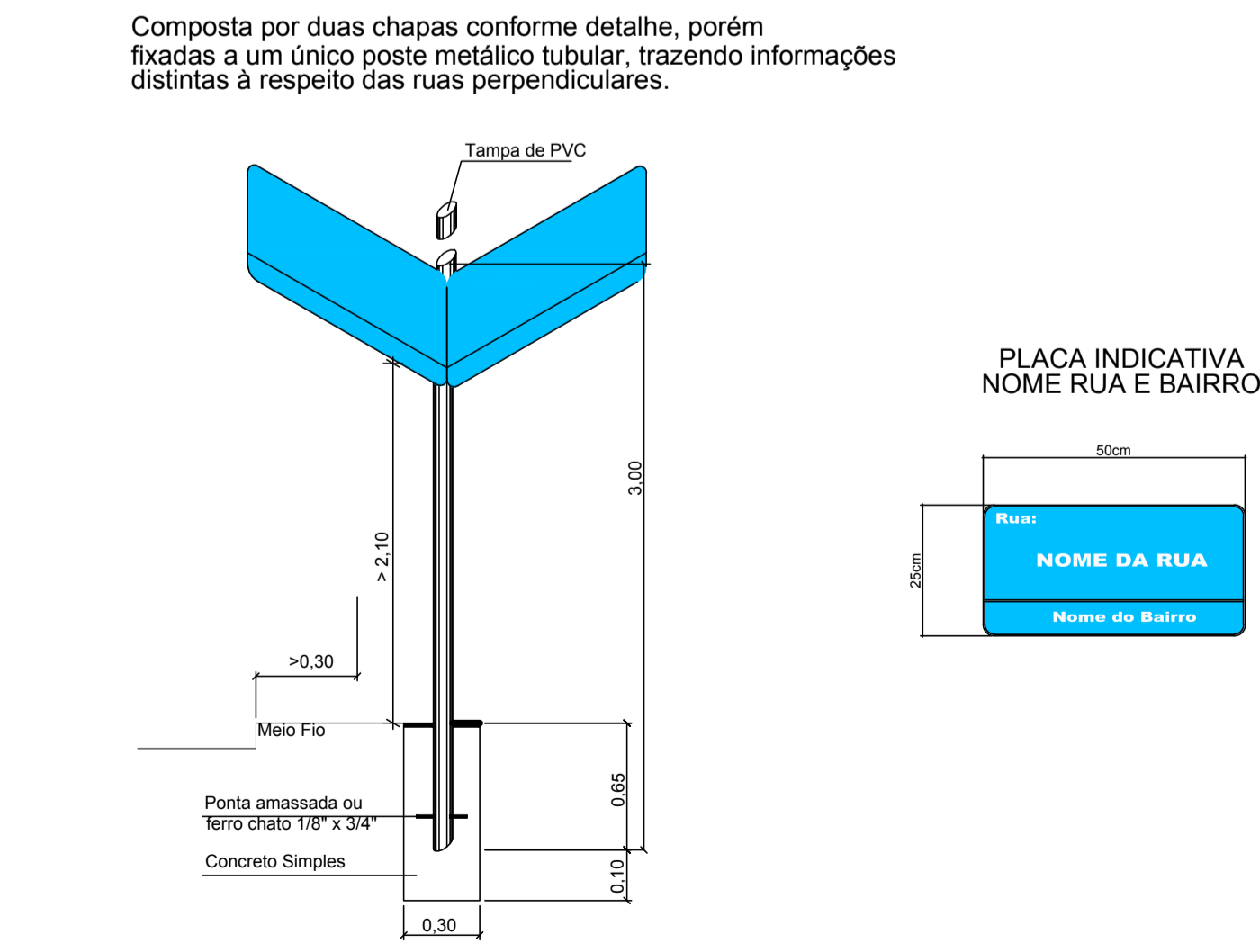


ESTACAS	0+0,000	0+5,00	0	0+15,00	1	1+5,00	1	1+15,00	2	2+5,00	2	2+15,00	3	3+5,00	3	3+15,00	4	4+5,00	4	4+15,00	5	5+5,00	5	5+15,00	6	6+5,00	6	6+15,00	7	7+5,00	7	7+16,055
COTAS TERRENO	50,003	50,002	50,002	50,259	50,303	50,370	50,434	50,461	50,465	50,495	50,510	50,494	50,521	50,531	50,520	50,552	50,653	50,652	50,790	50,789	50,872	50,872										
COTAS PROJETO	50,000	50,193	50,246	50,297	50,343	50,386	50,429	50,471	50,499	50,510	50,521	50,531	50,541	50,552	50,653	50,652	50,790	50,789	50,872	50,872												
ELEMENTOS HORIZONTAIS	i = 0,54% em 3,41m		Lc = 5,00m		Lc = 30,82m		i = 0,43% em 22,75m		Lc = 16,88m		i = 0,10% em 48,63m		i = 1,36% em 23,32m																			
ELEMENTOS VERTICAIS	i = 2,33% em 5,25m																															

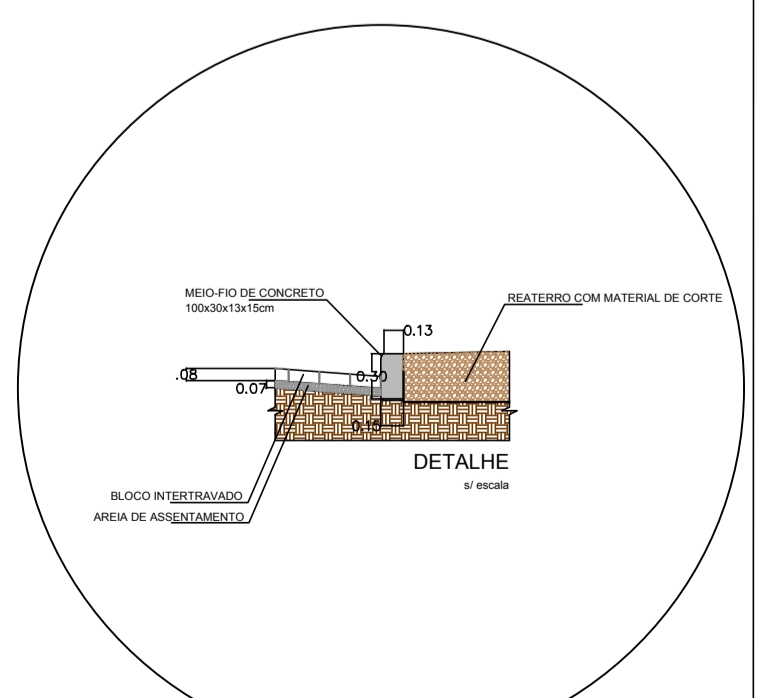
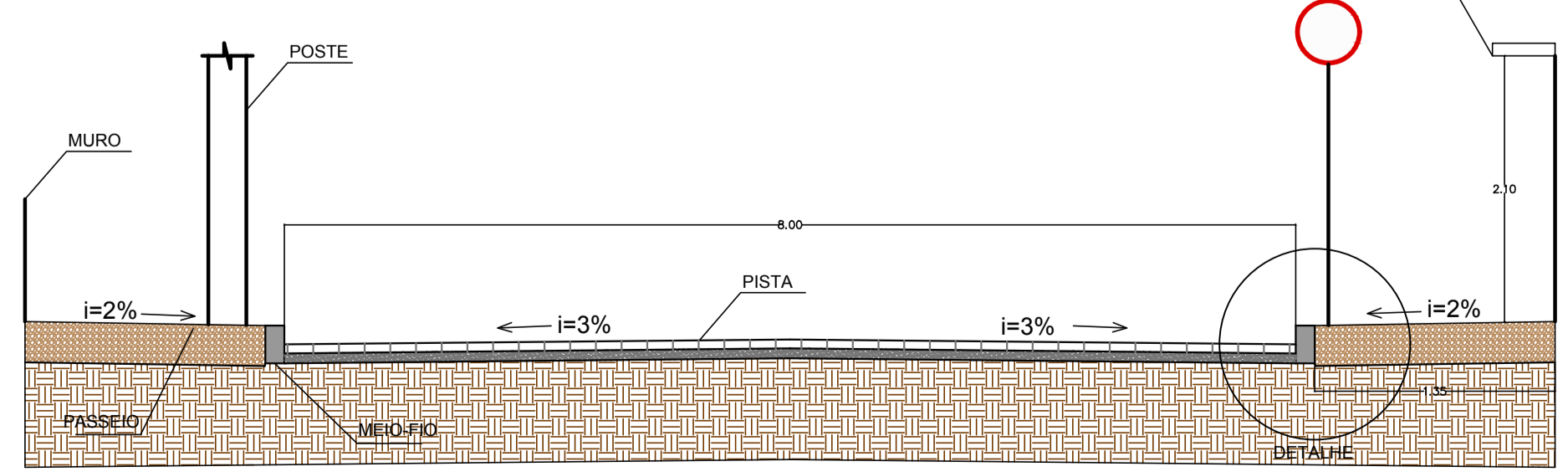
PLACA DE REGULAMENTAÇÃO SEM ESCALA



PLACA INDICATIVA DE NOME DE RUA SEM ESCALA



PLATAFORMA TOTAL



SEÇÃO TIPO

SINALIZAÇÃO VIÁRIA

PROJETO DE PAVIMENTAÇÃO

MUNICÍPIO	SANTO AMARO DA IMPERATRIZ – SC		
OBRA	RUA JOÃO PAULO	CONTEÚDO	PROJETO DE PAVIMENTAÇÃO EM LAJOTAS SEXTAVADAS PLANTA BAIXA E PERFIL
PROJETO	VINICIUS FELLER Engenheiro Civil CREA/SC 147.982-3	APROVAÇÃO DA PREFEITURA	
REVISÃO	VERSÃO INICIAL	DATA	AGOSTO/19
		FRANCHA	ÚNICA

ASSOCIAÇÃO DOS MUNICÍPIOS DA REGIÃO DA GRANDE FLORIANÓPOLIS "GRANFPOLIS" ASSESSORIA DE ENGENHARIA E ARQUITETURA