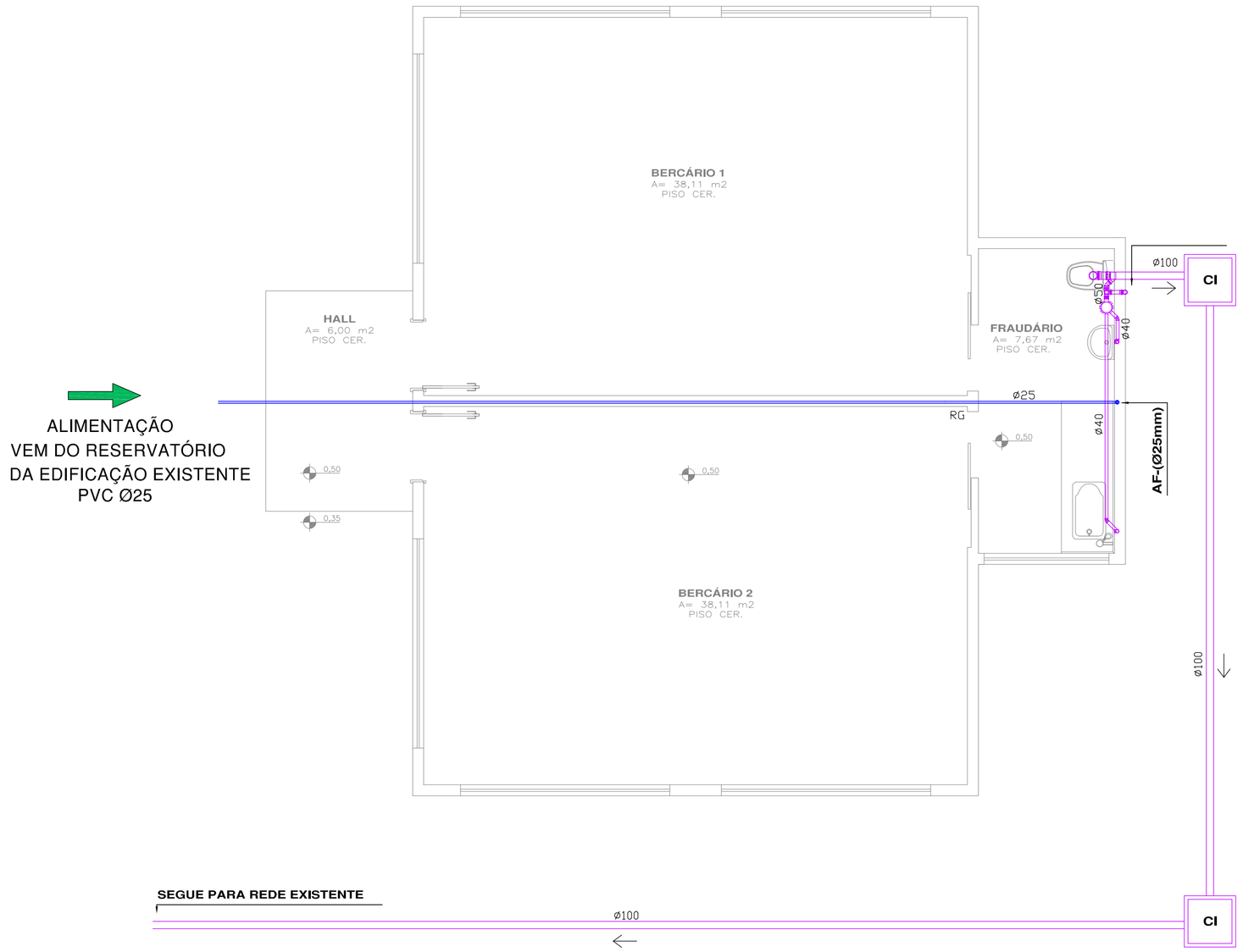

PLANTA BAIXA

ESC. 1/50

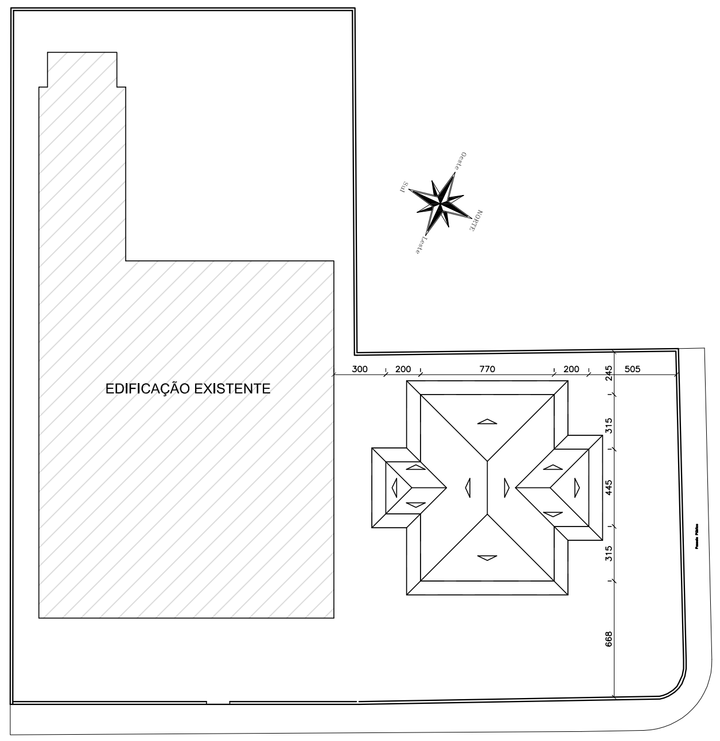

LOCAÇÃO

ESC. 1/200

QUADRO DE ÁREAS

EXISTENTE	400,30 m2
ACRÉSCIMO	97,67 m2
ÁREA TOTAL	497,97 m2
ÁREA TERRENO	1.170,03 m2
TAXA OCUPAÇÃO	42,56%
COEF. APROVEITAMENTO	0,4256
TAXA PERMEABILIDADE	57,44%

LEGENDA

DISTRIBUIÇÃO DE ÁGUA	
AF	ÁGUA FRIA – PVC MARROM
RG	REGISTRO DE GAVETA
RP	REGISTRO DE PRESSÃO

PRUMADAS	
TV	TUBO DE VENTILAÇÃO
AF	COLUNA DE ÁGUA FRIA

CAIXAS	
CSG50	CAIXA SIFONADA C/ GRELHA (150x150x50mm)
CA	CAIXA DE AREIA
CG	CAIXA DE GORDURA
CI	CAIXA DE INSPEÇÃO

EQUIPAMENTOS		NÍVEIS (cm)	
		ÁGUA	ESGOTO
CB	CUBA	60	50
CH	CHUVEIRO	210	——
LV	LAVATORIO	60	50
VS	VASO SANITARIO	20	——

NOTAS

TODO TERMINAL DE COLUNA SERÁ UTILIZADO CONEXÃO DO TIPO REFORÇADA.
DIAMETROS EM MILIMETROS – DIMENSÕES EM CENTIMETROS
ACOPLAMENTO DOS TUBOS DE QUEDA COM ANÉIS DE BORRACHA
DECLIVIDADES MÍNIMAS DE 2% PARA OS RAMAIS HORIZONTAIS ø75mm
DECLIVIDADES MÍNIMAS DE 1% PARA OS RAMAIS HORIZONTAIS ø100mm E 150mm

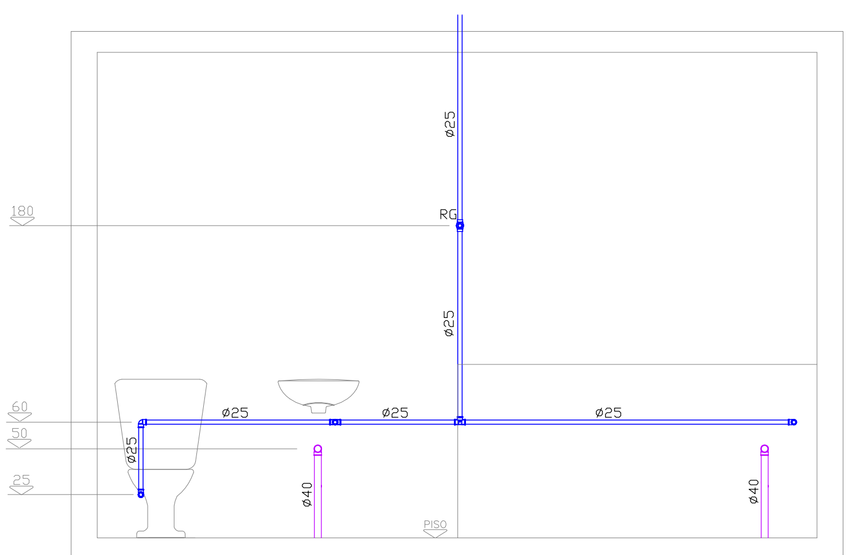

DETALHE - RAMAL DE AF

ESC. 1/25

DETALHE CAIXA DE INSPEÇÃO

ESCALA 1/25

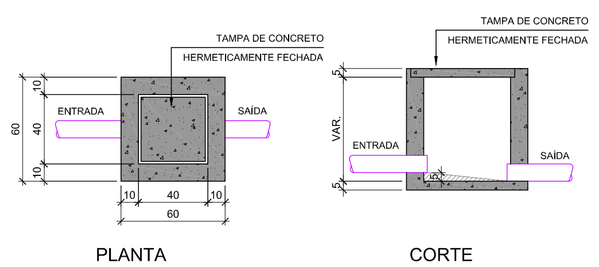

PREFEITURA MUNICIPAL
SANTO AMARO DA IMPERATRIZ /SC

PRAÇA GOVERNADOR IVO SILVEIRA, 306 – FONE 3245 43000 – sai.adm@matrix.com.br

PROJETO

HIDROSSANITÁRIO

OBRA	PROPRIETÁRIO
CENTRO MUNICIPAL EDUCAÇÃO INFANTIL CAMINHO DO APRENDER	PREFEITURA MUNICIPAL DE SANTO AMARO DA IMPERATRIZ/SC
CONTEÚDO PLANTA BAIXA SITUAÇÃO DETALHES	PROJETO ANTÔNIO CARLOS CAMPOS ENG. CIVIL – CREA 017051-0

LOCAL
RUA FREI DALVINO MUNARETTO
BAIRRO – CENTRO – SANTO AMARO DA IMPERATRIZ / SC

PRANCHA **01/01**

DESENHO	DATA	ESCALA
T.C.	OUTUBRO/2020	INDICADA